
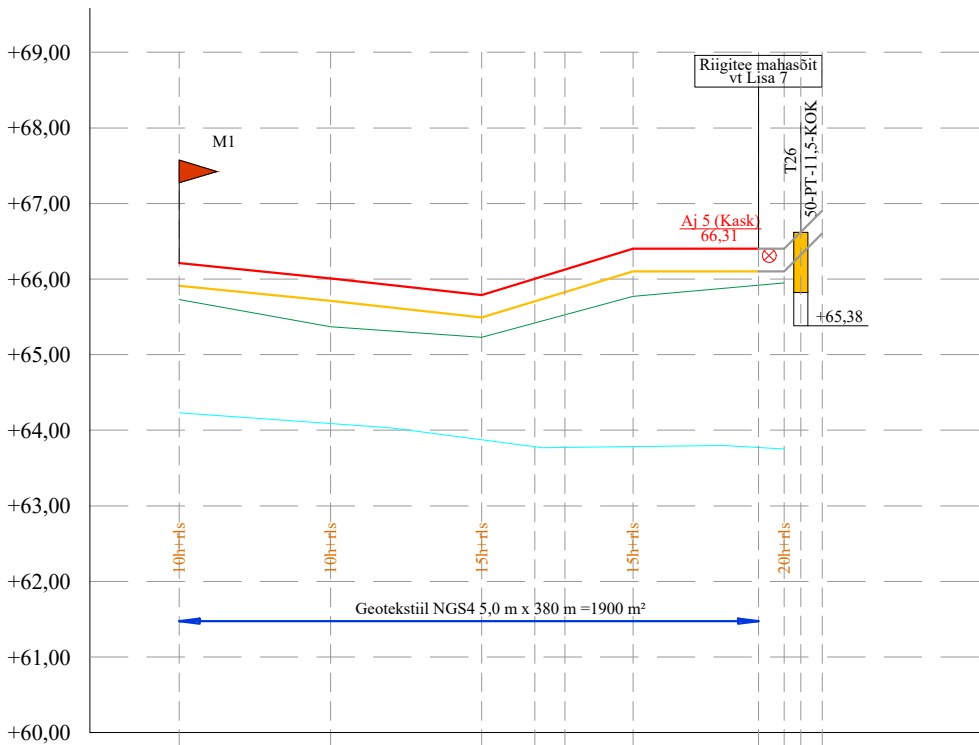


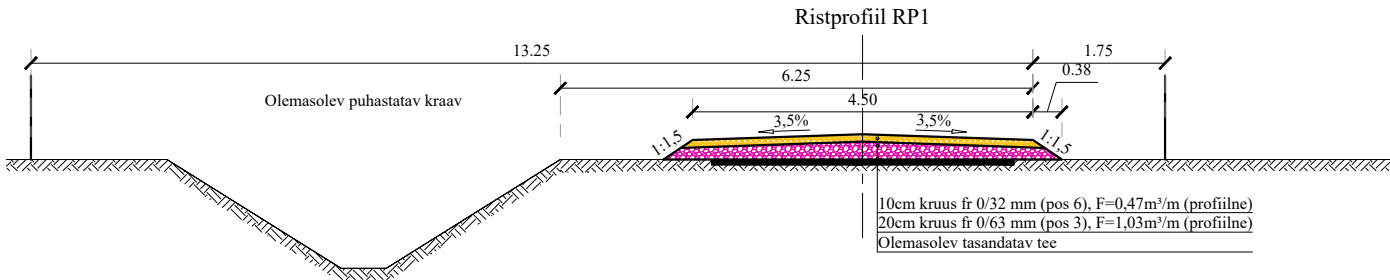
Leppemärgid:



Jõepeere tee trass 0,43(REK)km  
pk 0+00 - 4+25



1	Ristprofili nr	RP1	RP1
2	Katendi tüüp	4,5-10-20	4,5-10-20
3	Teekatte kõrgusarvud tee teljel [m]	66,21	66,01
4	Teemulde kõrgusarvud tee teljel [m]	65,91	65,71
5	Vasakpoolse teekraavi põhja kõrgus [m]	64,23	64,03
6	Parempoolse teekraavi põhja kõrgus [m]	64,12	63,77
7	Kõrgusarvud trassi teljel	65,91	65,71
8	Maapinna kõrgusarvud trassist paremal	65,73	65,37
9	Pikettide vahekaugused [m]	65,49	65,23
10	Piketi number	66,10	66,10
11	Sirge ja kõvera pikkus ning raadius tee teljel	66,40	66,40
12	Trassiserva kaugus tee teljest [m]	66,40	66,40
13	Kraavi siseserva kaugus tee teljest [m]	66,10	66,10
14	Sirgestatud trassi plaan	66,10	66,10
15	Kraavi siseserva kaugus tee teljest [m]	66,10	66,10
16	Trassiserva kaugus tee teljest [m]	66,10	66,10



\* Kõik kõrgusarvud on esitatud EH-2000 kõrgussüsteemis  
\* Välitööde käigus tehtud GPS mõõdistamise aruanne on lisatud projektile digitaalselt (CD peal)

<b>MAA VESI</b> PROJEKTEERIMISBÜROO		Tulika 19 10613 Tallinn tel. 6528408 fax. 6565109 maajavesi@maajavesi.ee	MATER reg.nr.MPO008-00 MTR reg.nr.EP10033667-0001 AutoCad 2011 LT 392-25656587	Töö number: <b>211376</b>
Objekt: Essu maaparandusehitiste rekonstrueerimise projekt		Tellija: Riigimetsa Majandamise Keskus		
Joonis nimi: Pikiprofiilid Jõepeere tee		Autor: K. Kärpuk	/allkirjastatud digitaalselt/	
Joonis nr.	3	Leht 1/1	Mõõt Mv1:100; Mh1:500	Kuup. 10/12/2021
Vast.spets. H. D. Ots		/allkirjastatud digitaalselt/		